Příčné řezy km 202,600 00 - km 202,700 00
P 53 - P 55

PŘÍČNÝ ŘEZ v km 202,600 00
P53

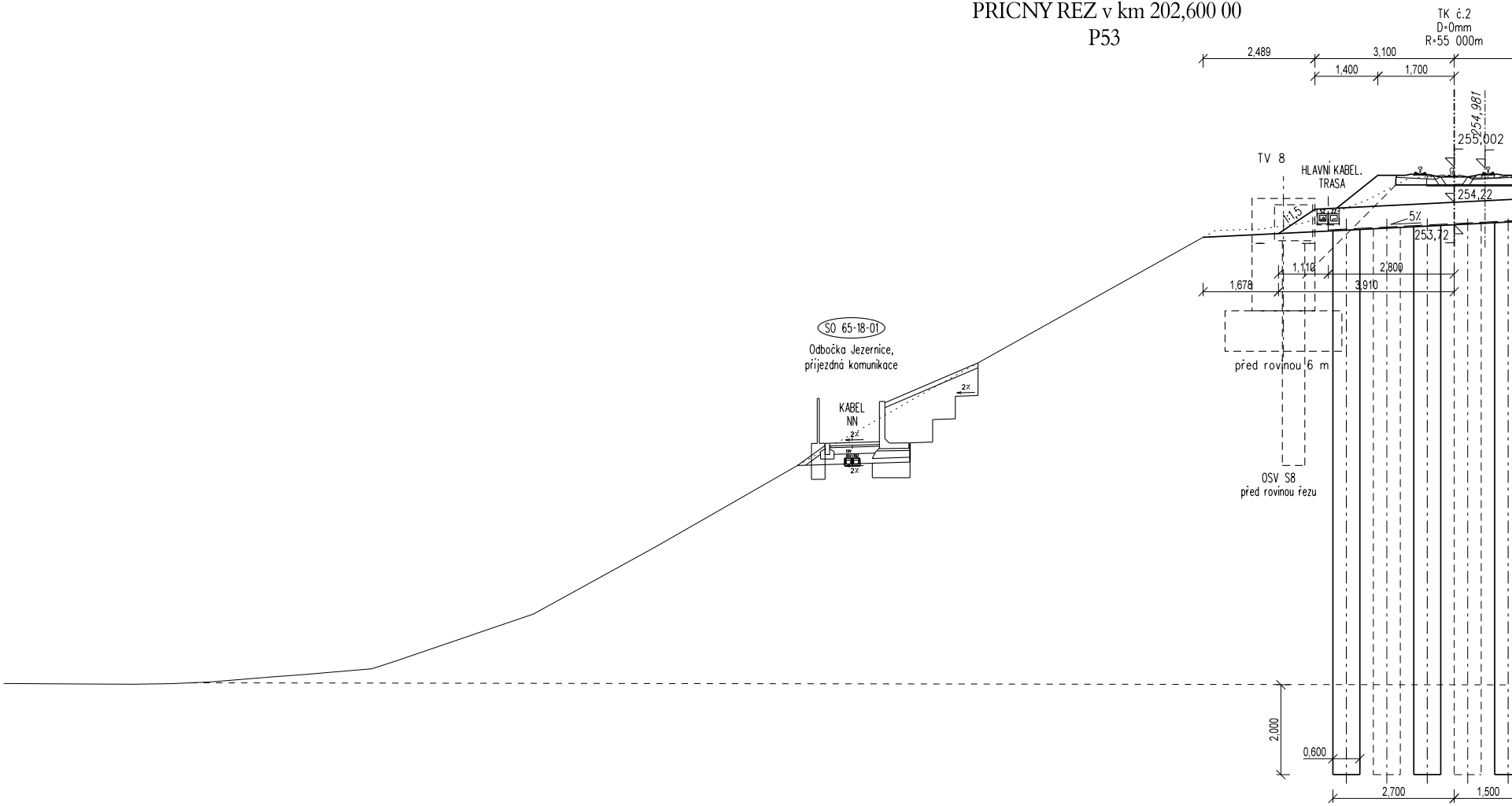
TK č.2
D=0mm
R=55 000m
2,489
3,100
1,400
1,700
254,981
255,002
TV 8
HLAVNÍ KABEL. TRASA
1:1,5
254,22
5%
253,72
1,110
2,800
1,678
3,910
před rovinou 6 m
OSV S8
před rovinou řezu
SO 65-18-01
Odbočka Jezernice, příjezdná komunikace
KABEL NN
2%
2%
2%
2,000
0,600
2,700
1,500

SROV. ROVINA 240,0 m

VZDÁL. NOVÝCH OS [m]

POSUNY 1 A 2 KOLEJE [m] 0,687

VZDÁL. OD KOLEJE č.1 [m] -10,31 -7,82

VÝŠKY TERÉNU [m n.m.] 243,50 243,49 243,53 243,54 243,66 243,71 243,84 244,00 244,47 244,57 245,06 246,55 247,85 249,19 249,84 253,59 253,61 253,62 253,75 253,76 254,00 254,02 254,27 254,48 254,51 254,75 254,78 254,78 254,78

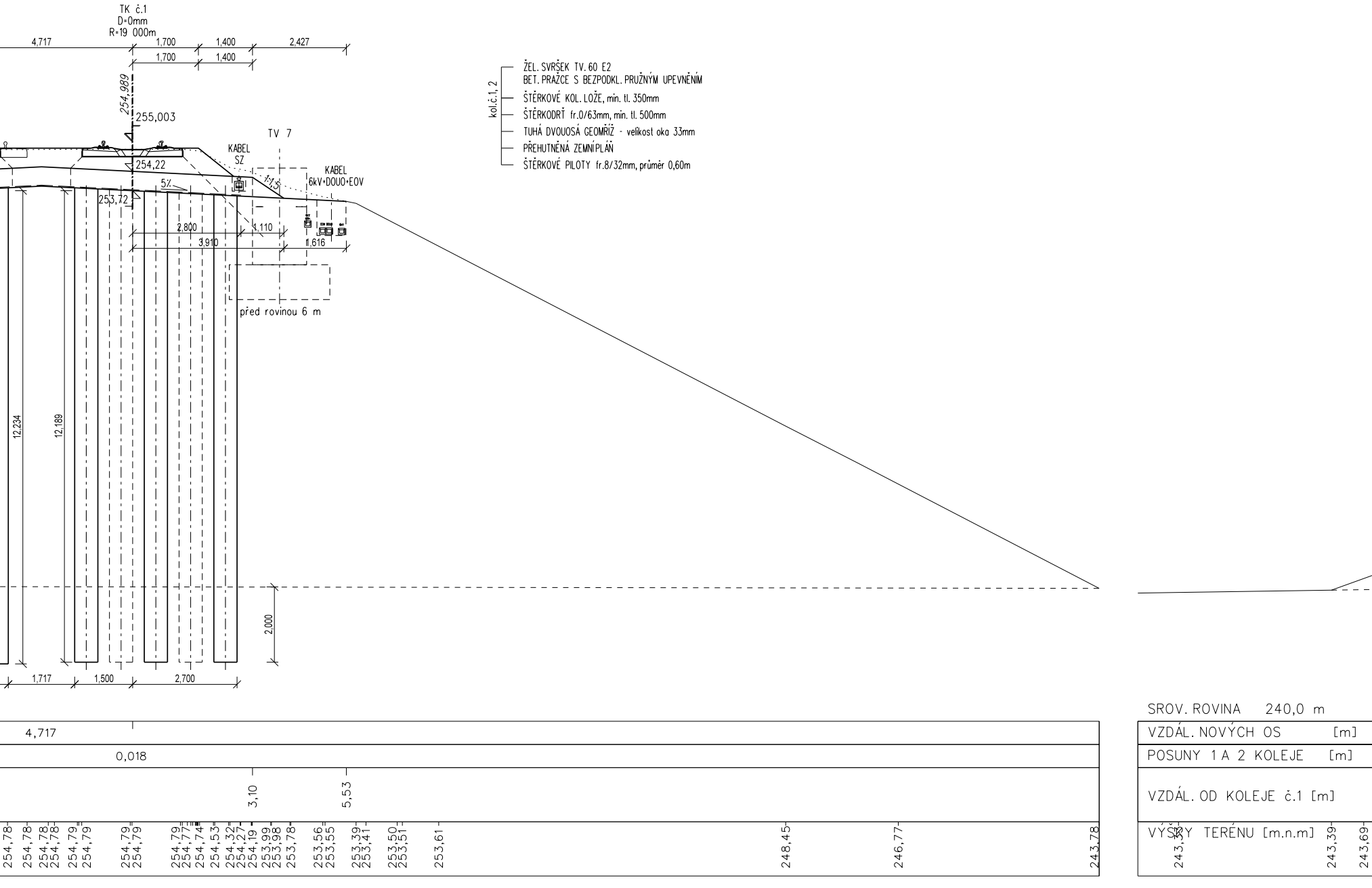

kol.č.1, 2
- ŽEL. SVRŠEK TV. 60 E2
  BET. PRAŽCE S BEZPODKL. PRUŽNÝM UPEVNĚNÍM
- ŠTĚRKOVÉ KOL. LOŽE, min. tl. 350mm
- ŠTĚRKODRŤ fr.0/63mm, min. tl. 500mm
- TUHÁ DVOUOSÁ GEOMŘÍŽ - velikost oka 33mm
- PŘEHUTNĚNÁ ZEMNÍ PLÁŇ
- ŠTĚRKOVÉ PILOTY fr.8/32mm, průměr 0,60m

TK č.1
D=0mm
R=19 000m
4,717
1,700
1,400
2,427
1,700
1,400
254,989
255,003
TV 7
KABEL
SZ
254,22
KABEL
6kV+DOUO+EOV
1:1,5
5%
253,72
2,800
1,110
3,910
1,616
před rovinou 6 m
12,234
12,189
2,000
1,717
1,500
2,700
4,717
0,018
3,10
5,53
254,78
254,78
254,78
254,78
254,79
254,79
254,79
254,79
254,79
254,77
254,74
254,53
254,32
254,27
254,19
253,99
253,98
253,78
253,56
253,55
253,39
253,41
253,50
253,51
253,61
248,45
246,77
243,78
SROV. ROVINA 240,0 m
VZDÁL. NOVÝCH OS [m]
POSUNY 1 A 2 KOLEJE [m]
VZDÁL. OD KOLEJE č.1 [m]
VÝŠKY TERÉNU [m.n.m]
243,39
243,69

PŘÍČNÝ ŘEZ v km 202,650 00
P 54

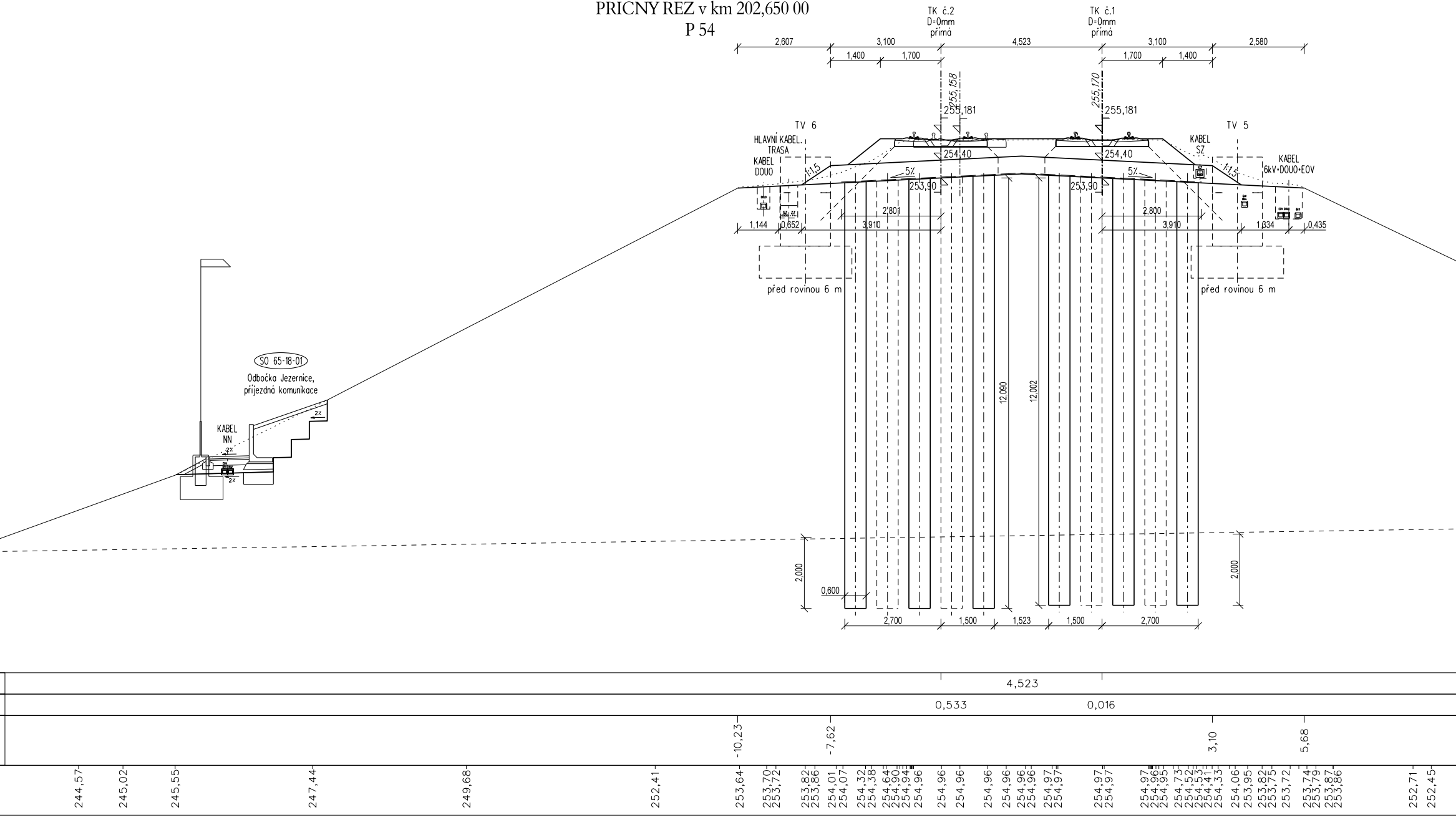
TK č.2
D=0mm
přímá
TK č.1
D=0mm
přímá
2,607
3,100
4,523
3,100
2,580
1,400
1,700
1,700
1,400
255,158
255,170
255,181
255,181
TV 6
TV 5
HLAVNÍ KABEL.
TRASA
KABEL
DOUO
KABEL
SZ
KABEL
6kV+DOUO+EOV
1:1,5
1:1,5
254,40
254,40
5%
5%
253,90
253,90
2,801
2,800
1,144
0,652
3,910
3,910
1,034
0,435
před rovinou 6 m
před rovinou 6 m
SO 65-18-01
Odbočka Jezernice,
příjezdná komunikace
KABEL
NN
2%
2%
2%
12,090
12,002
2,000
2,000
0,600
2,700
1,500
1,523
1,500
2,700
4,523
0,533
0,016
-10,23
-7,62
3,10
5,68
244,57
245,02
245,55
247,44
249,68
252,41
253,64
253,70
253,72
253,82
253,86
254,01
254,07
254,32
254,38
254,64
254,90
254,94
254,96
254,96
254,96
254,96
254,96
254,96
254,97
254,97
254,97
254,97
254,97
254,96
254,95
254,73
254,52
254,53
254,41
254,33
254,06
253,95
253,82
253,75
253,72
253,74
253,79
253,87
253,86
252,71
252,45

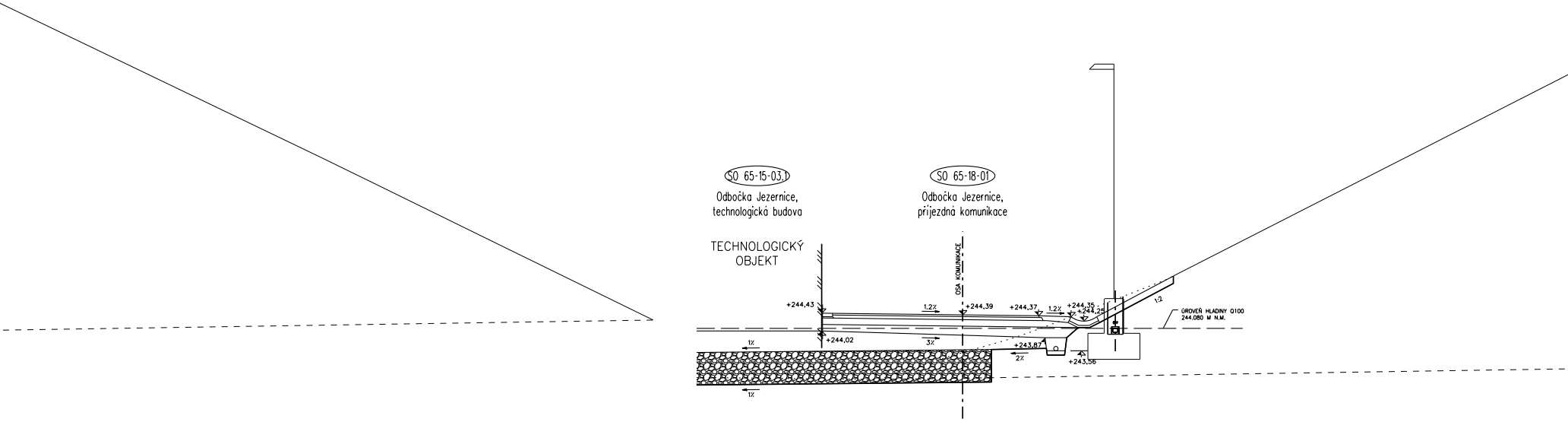
SO 65-15-03.1
Odbočka Jezernice,
technologická budova
SO 65-18-01
Odbočka Jezernice,
příjezdná komunikace
TECHNOLOGICKÝ
OBJEKT
OSA KOMUNIKACE
+244,43
1.2%
+244,39
+244,37
1.2%
+244,35
+244,25
1:2
ÚROVEŇ HLADINY Q100
244,080 M N.M.
+244,02
3%
1%
+243,87
2%
+243,56
1%

SROV. ROVINA 240,0 m

VZDÁL. NOVÝCH OS [m]	
POSUNY 1 A 2 KOLEJE [m]	
VZDÁL. OD KOLEJE č.1 [m]	
VÝŠKY TERÉNU [m n.m]	251,57 247,68 244,42 242,91 [illegible] 242,90 243,43 243,81 243,92 244,05 244,21 245,20 249,61 249,78

PŘÍČNÝ ŘEZ v km 202,700 00
P 55

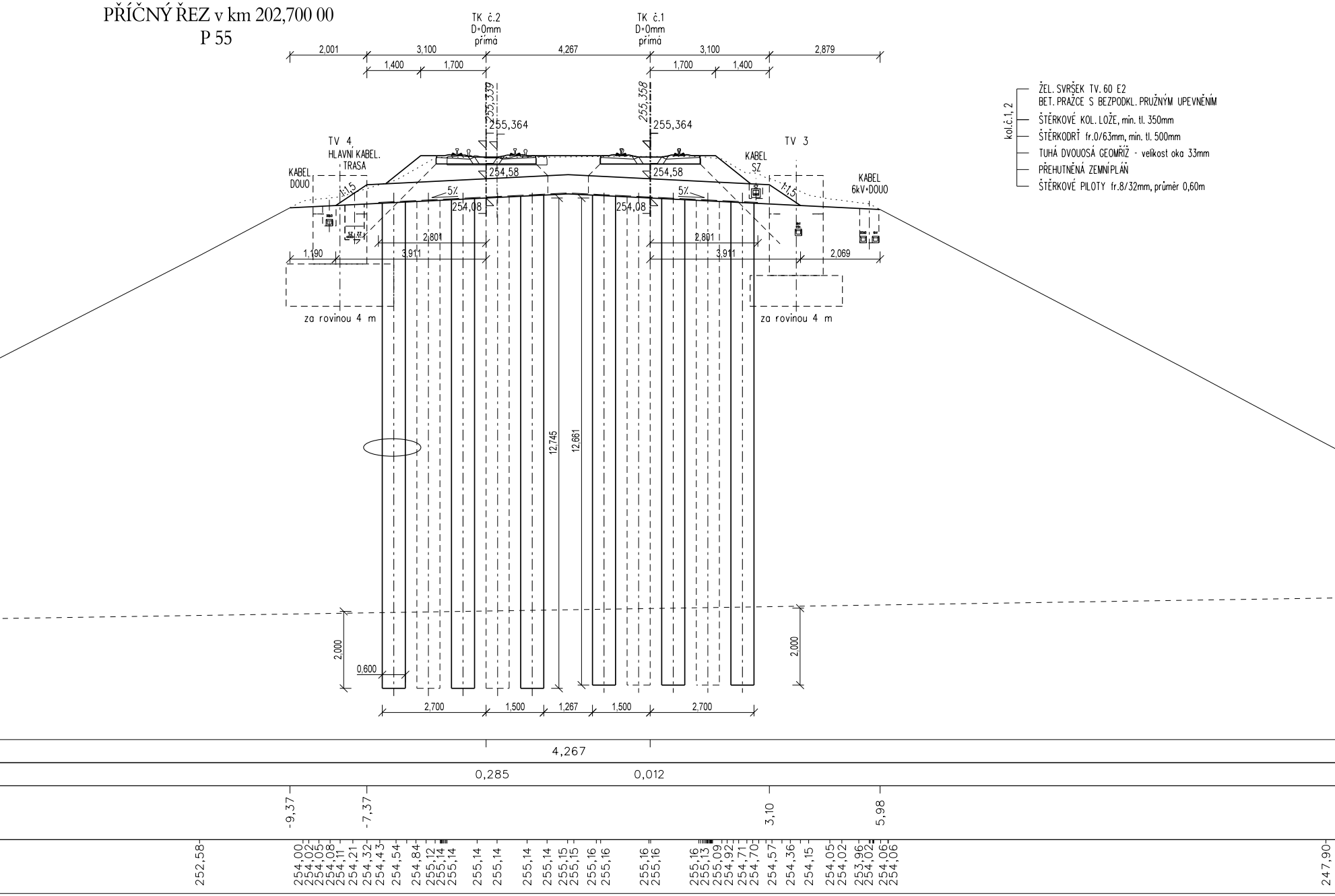
TK č.2
D=0mm
přímá
TK č.1
D=0mm
přímá
2,001
3,100
4,267
3,100
2,879
1,400
1,700
1,700
1,400
255,339
255,358
255,364
255,364
TV 4
HLAVNÍ KABEL.
TRASA
KABEL
DOUO
KABEL
SZ
TV 3
KABEL
6kV+DOUO
1:1,5
1:1,5
254,58
254,58
5%
5%
254,08
254,08
2,801
2,801
1,190
3,911
3,911
2,069
za rovinou 4 m
za rovinou 4 m
12,745
12,661
2,000
2,000
0,600
2,700
1,500
1,267
1,500
2,700
4,267
0,285
0,012
-9,37
-7,37
3,10
5,98
252,58
254,00
254,02
254,05
254,08
254,11
254,21
254,32
254,43
254,54
254,84
255,12
255,14
255,14
255,14
255,14
255,14
255,15
255,15
255,16
255,16
255,16
255,16
255,16
255,13
255,09
254,92
254,71
254,70
254,57
254,36
254,15
254,05
254,02
253,96
254,02
254,06
254,06
247,90

kol.č.1, 2
- ŽEL. SVRŠEK TV. 60 E2
  BET. PRAŽCE S BEZPODKL. PRUŽNÝM UPEVNĚNÍM
- ŠTĚRKOVÉ KOL. LOŽE, min. tl. 350mm
- ŠTĚRKODRŤ fr.0/63mm, min. tl. 500mm
- TUHÁ DVOUOSÁ GEOMŘÍŽ - velikost oka 33mm
- PŘEHUTNĚNÁ ZEMNÍ PLÁŇ
- ŠTĚRKOVÉ PILOTY fr.8/32mm, průměr 0,60m

SPRÁVA
ŽELEZNIC

sfdi
STÁTNÍ FOND DOPRAVNÍ
INFRASTRUKTURY

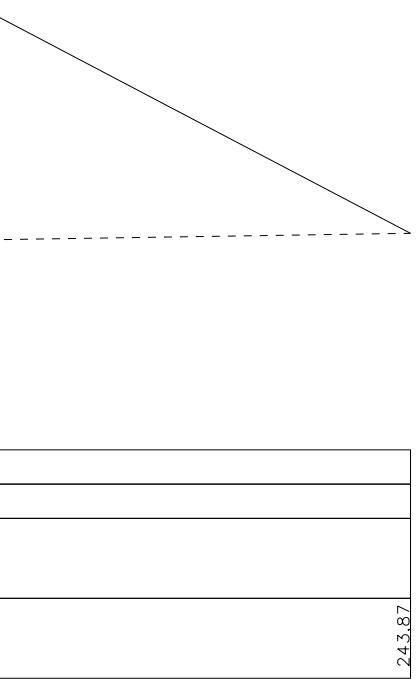

			ČÍSLO SOUPRAVY:
		PO PŘIPOMÍNKOVÉM ŘÍZENÍ	
REVIZE Č.	DATUM	ZMĚNA	

MORAVIA CONSULT Olomouc a.s.
LEGIONÁŘSKÁ 1085/8 , 779 00 Olomouc

tel.: +420 585 570 444
IDS: kjee9md
e-mail: moravia@moravia.cz
http://www.moravia.cz

OBJEDNATEL	**Správa železnic, státní organizace** Stavební správa východ, Nerudova 1, 772 58 Olomouc	
HLAVNÍ INŽENÝR PROJEKTU	ING. LADISLAV DORAZIL	VEDOUCÍ TÝMU ING. PAVEL KUČERA
ODPOVĚDNÝ PROJ. OBJ., PS	NAVRHL, VYPRACOVAL	KONTROLOVAL
ING. IVO KORKISCH	ING. IVO KORKISCH	ING. KAMIL PUR
KRAJ: OLOMOUCKÝ	POVĚŘENÝ OÚ: LIPNÍK n.B.	OBEC: JEZERNICE

"Lipník n.B. - Drahotuše, BC"

SO 65-16-03 Jezernice - Drahotuše, žel. spodek
SO 65-17-03 Jezernice - Drahotuše, žel. svršek

Příčné řezy P53 - P55 (km 202,600 - 202,700)

ZAK. ČÍSLO MCO	18 - 047 - 235- XX
ÚČEL	DSP
DATUM	06/2020
FORMÁT	10 x A4
MĚŘÍTKO	1 : 100
ČÁST D.2.1.1	POŘ.Č. 5.1

DOKUMENT LZE UŽÍVAT POUZE VE SMYSLU PŘÍSLUŠNÉ SMLOUVY O DÍLO. ŽÁDNÁ JEHO ČÁST NEMŮŽE BÝT DLE ZÁKONA č.121/2000 Sb. KOPÍROVÁNA NEBO JINAK ROZŠIŘOVÁNA BEZ SOUHLASU MORAVIA CONSULT Olomouc a.s.

VÝŠKOVÝ SYSTÉM: B.p.v.